

«СОГЛАСОВАНО»

Глава администрации
Муниципального района
Куйбышевский район»



С.Н. Макридов
2022 г.

«СОГЛАСОВАНО»

Начальник ОГИБДД МОМВД
России «Кировский»



В.А. Демихов
2022 г.

«УТВЕРЖДАЮ»

Директор МКОУ
Бетлицкая школа «Росток»



Е.А. Гурикова
2022 г.

ПАСПОРТ

дорожной безопасности образовательной организации

*Муниципальное казенное общеобразовательное учреждение Бетлицкая
школа для обучающихся с ограниченными возможностями здоровья
«Росток»*

2022 год

Общие сведения

Муниципальное казенное общеобразовательное учреждение Бетлицкая школа для обучающихся с ограниченными возможностями здоровья «Росток»

Тип образовательной организации: общеобразовательная организация

Юридический адрес: 249500, Калужская область, Куйбышевский район, п. Бетлица, ул. Новосибирская, д. 20а

Фактический адрес: 249500, Калужская область, Куйбышевский район, п. Бетлица, ул. Новосибирская, д. 20а

Руководители образовательной организации:

Директор Гурикова Елена Александровна 8(48457) 2-19-35

Заместитель директора
по учебно-воспитательной работе Егоренкова Елена Анатольевна
8(48457) 2-19-36

Заместитель директора
по воспитательной работе _____
(фамилия, имя, отчество) (телефон)

Ответственные работники
муниципального органа
образования _____
(должность) (фамилия, имя, отчество)
_____ (телефон)

Ответственные от
Госавтоинспекции Инспектор по пропаганде безопасности
дорожного движения по ГИБДД МОМВД
России «Кировский»
Панасова Юлия Сергеевна
_____ (телефон)

Ответственные работники
за мероприятия по профилактике
детского травматизма Заместитель директора по
учебно-воспитательной работе
Егоренкова Елена Анатольевна
8(48457) 2-19-36

Руководитель или ответственный
работник дорожно-эксплуатационной
организации, осуществляющей
содержание технических средств
организации дорожного
движения (ТСОДД)*

ООО «Кировский дорожник»
Гришин Александр Николаевич

Количество обучающихся (учащихся, воспитанников) - 53

Наличие уголка по БДД - нет

Наличие класса по БДД - нет

Наличие автогородка (площадки) по БДД - нет

Наличие автобуса в образовательной организации - нет

Владелец автобуса _____

(ОО, муниципальное образование и др.)

Время занятий в образовательной организации:

1-ая смена: 8 час. 30 мин. – 14 час.30 мин. (период)

2-ая смена: нет

внеклассные занятия: 15 час. 00 мин. – 17 час. 00 мин. (период)

Телефоны оперативных служб:

Пожарная часть – 01

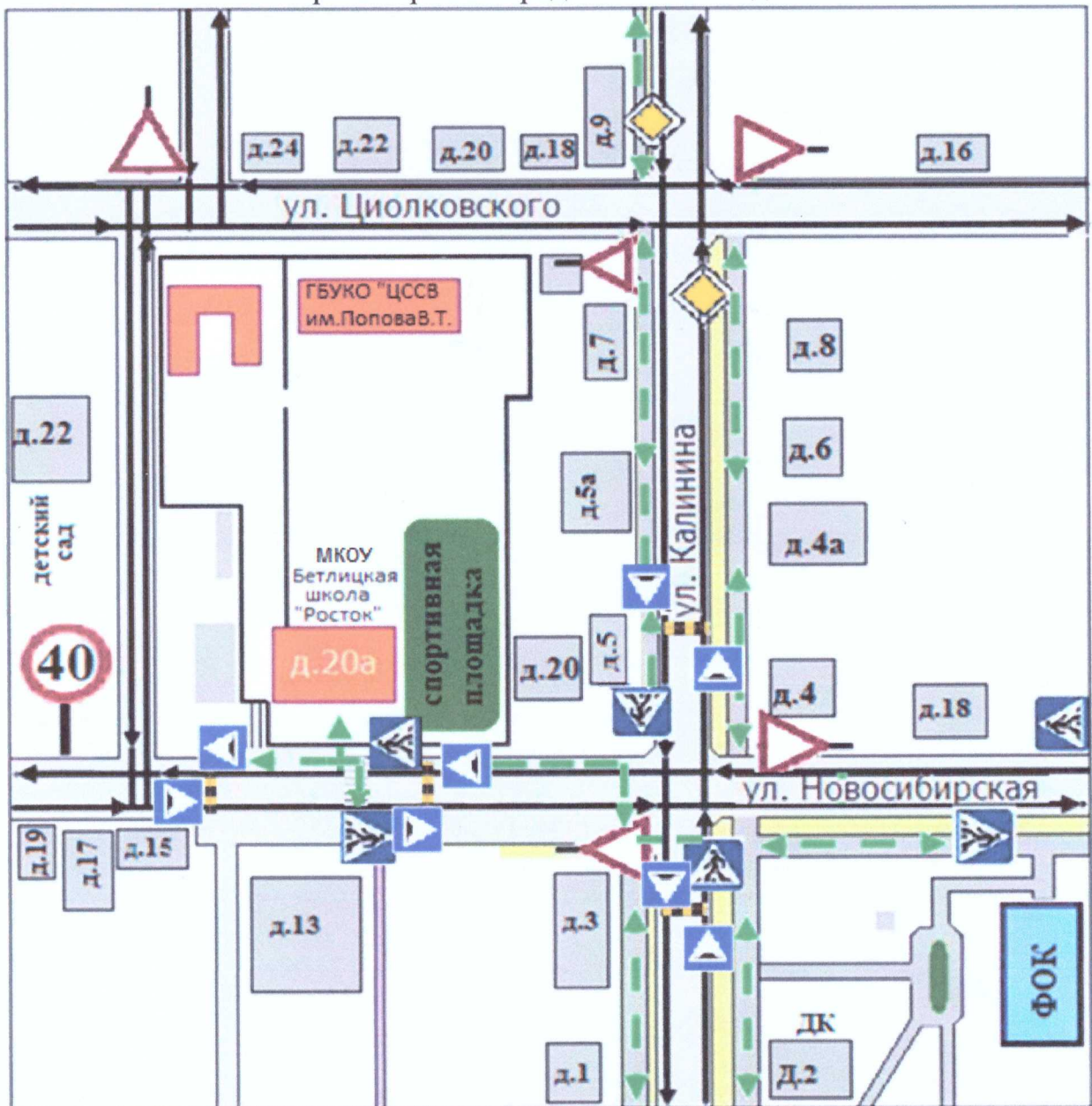
Полиция - 02 (8-48457-2-13-64)

Скорая медицинская помощь - 03

Содержание

- I. План-схемы образовательной организации (сокращение – ОО).
 1. Район расположения образовательной организации, пути движения транспортных средств и детей (обучающихся).
 2. Схема организации дорожного движения в непосредственной близости от образовательной организации с размещением соответствующих технических средств организации дорожного движения, маршрутов движения детей и расположения парковочных мест.
 3. Маршруты движения организованных групп детей от образовательной организации к ФОК «Темп», ДК «Юбилейный».
 4. Пути движения транспортных средств к местам разгрузки/погрузки и рекомендуемые безопасные пути передвижения детей по территории образовательной организации.
- II. Информация об обеспечении безопасности перевозок детей специальным транспортным средством (автобусом).
 1. Общие сведения.
 2. Безопасное расположение остановки автобуса у образовательной организации при посадке и высадке детей.
- III. Приложения.


Район расположения МКОУ Бетлицкая школа для обучающихся с ограниченными возможностями здоровья «Росток», пути движения транспортных средств и пешеходов.




д.15.

- жилая застройка

||||| - надземный пешеходный переход



- проезжая часть



- тротуар



- движение транспортных средств



- движение пешеходов



- опасные участки



- лежащий полицейский

Рекомендации к составлению план-схемы района расположения образовательной организации

1. Район расположения образовательной организации определяется группой жилых домов, зданий и улично-дорожной сетью с учетом остановок общественного транспорта (выходов из станций метро), центром которого является непосредственно образовательная организация;

2. Территория, указанная на схеме, включает:

- образовательную организацию;
- стадион вне территории образовательной организации, на котором могут проводиться занятия по физической культуре (*при наличии*);
- парк, в котором могут проводиться занятия с детьми на открытом воздухе (*при наличии*);
- спортивно-оздоровительный комплекс (*при наличии*);
- жилые дома, в которых проживает большая часть детей данной образовательной организации;
- автомобильные дороги и тротуары.

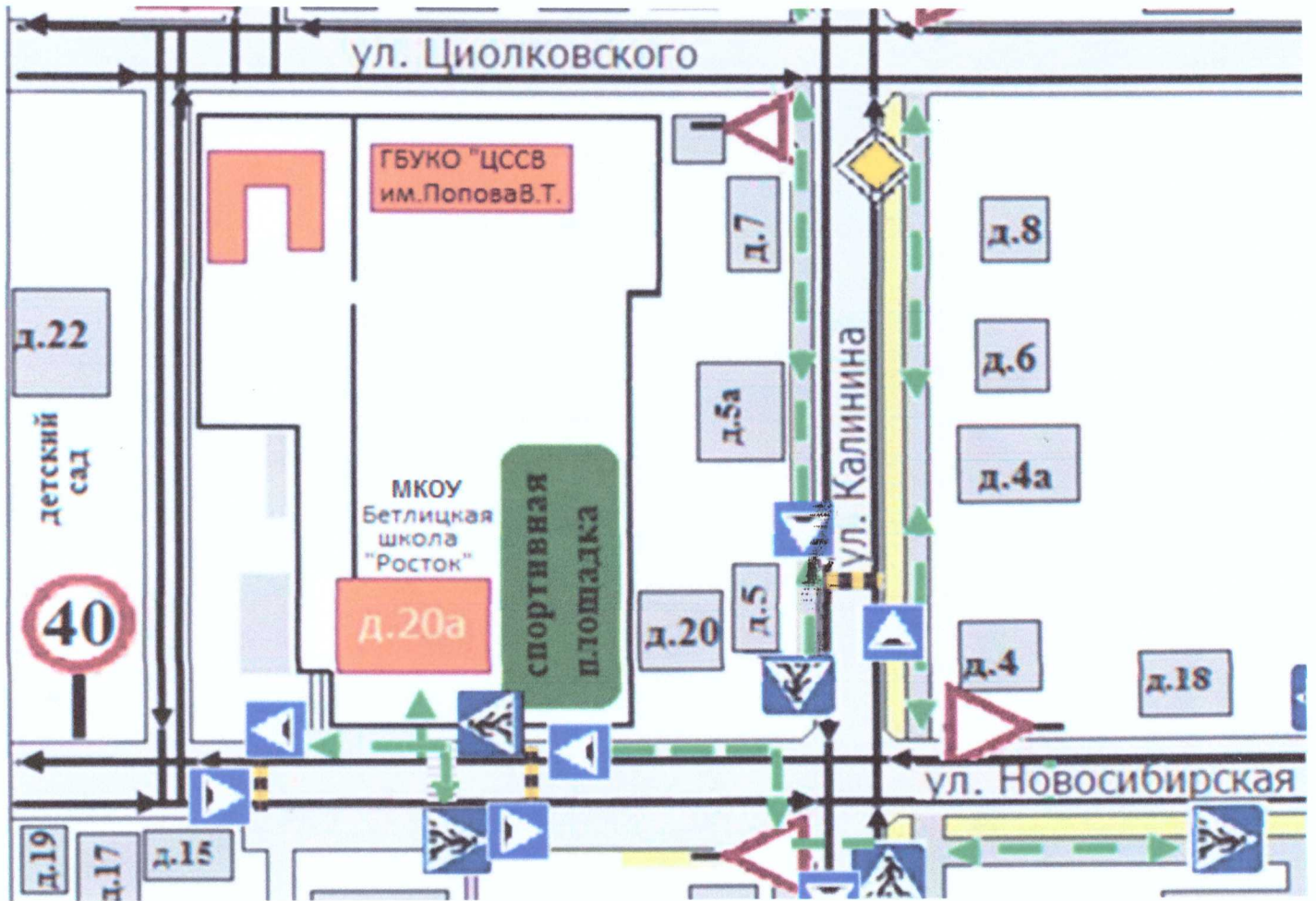
3. На схеме обозначены:









- расположение жилых домов, зданий и сооружений;
- сеть автомобильных дорог;
- пути движения транспортных средств;
- пути движения детей в/из образовательной организации;
- уличные (наземные – регулируемые / нерегулируемые) и внеуличные (надземные и подземные) пешеходные переходы;
- названия улиц и нумерация домов.

Схема необходима для общего представления о районе расположения образовательной организации. На схеме обозначены наиболее частые пути движения детей от дома (от отдаленных остановок маршрутных транспортных средств) к образовательной организации и обратно.

При исследовании маршрутов движения детей необходимо уделить особое внимание опасным зонам, где дети пересекают проезжие части дорог не по пешеходному переходу.

Схема организации дорожного движения в непосредственной близости от МКОУ Бетлицкая школа «Росток» с размещением соответствующих технических средств организации дорожного движения, маршрутов движения пешеходов.



- | | | | |
|---|---------------------------------|---|--------------------------------|
|  | - жилая застройка |  | - надземный пешеходный переход |
|  | - проезжая часть | | |
|  | - тротуар | | |
|  | - движение транспортных средств | | |
|  | - движение пешеходов | | |
|  | - опасные участки | | |
|  | - лежащий полицейский | | |

Рекомендации к составлению схемы организации дорожного движения в непосредственной близости от образовательной организации

1. Схема организации дорожного движения ограничена автомобильными дорогами, находящимися в непосредственной близости от образовательной организации.

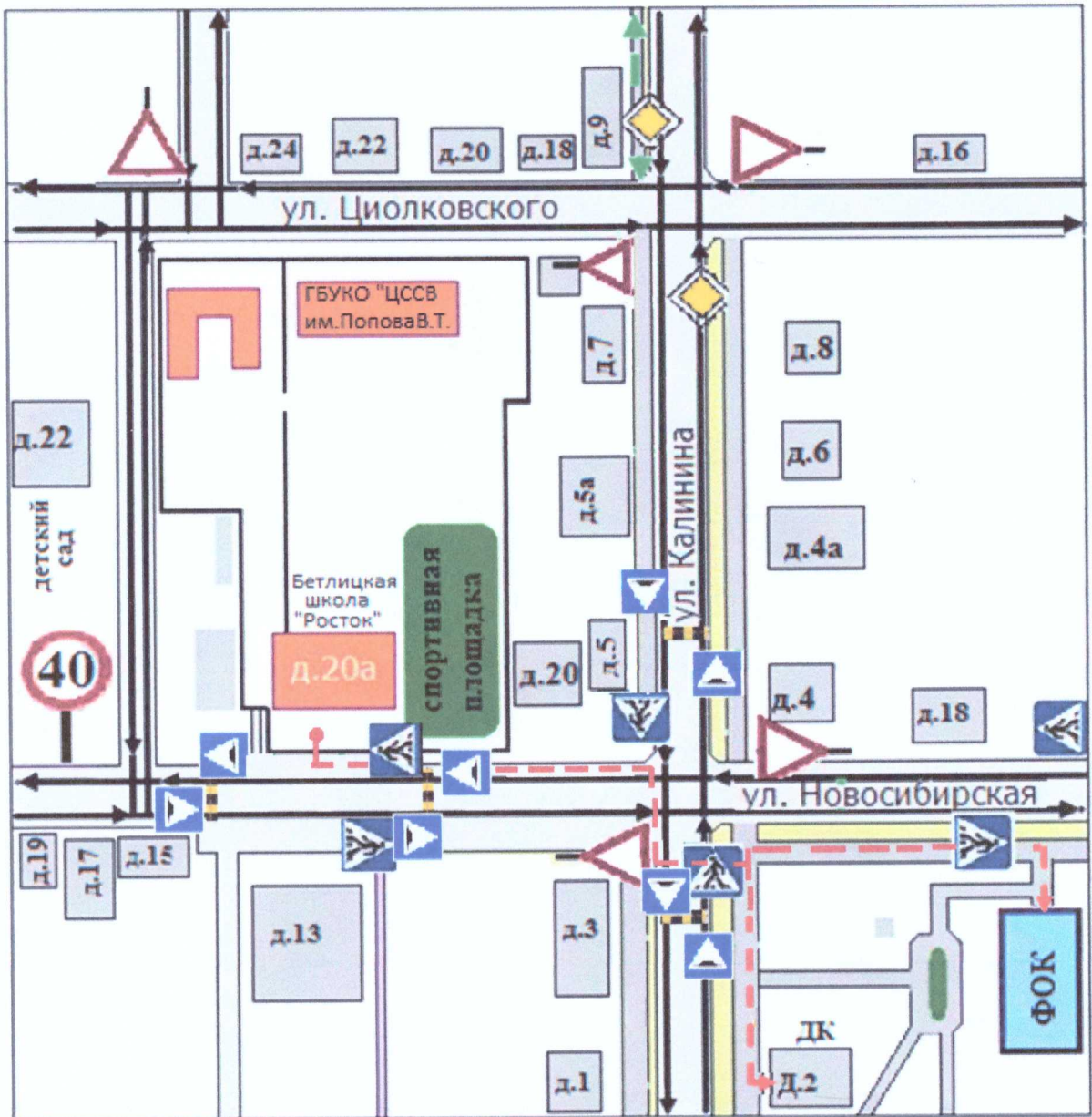
2. На схеме обозначаются:

- здание образовательной организации с указанием территории, принадлежащей непосредственно образовательной организации (при наличии указать ограждение территории);
- автомобильные дороги и тротуары;
- уличные (наземные – регулируемые/нерегулируемые) и внеуличные (надземные/подземные) пешеходные переходы на подходах к образовательной организации;
- дислокация существующих дорожных знаков и дорожной разметки;
- другие технические средства организации дорожного движения;
- направление движения транспортных средств по проезжей части;
- направление безопасного маршрута движения детей.

3. На схеме указано расположение остановок маршрутных транспортных средств и безопасные маршруты движения детей от остановочного пункта к образовательной организации и обратно (при наличии);

4. При наличии стоянки (парковочных мест) около образовательной организации, указывается место расположение и безопасные маршруты движения детей от парковочных мест к образовательной организации и обратно.

**Схема движения организованных групп детей от МКОУ «Бетлицкая школа «Росток»
к физкультурно-оздоровительному комплексу «Темп»
и дому культуры «Юбилейный»**



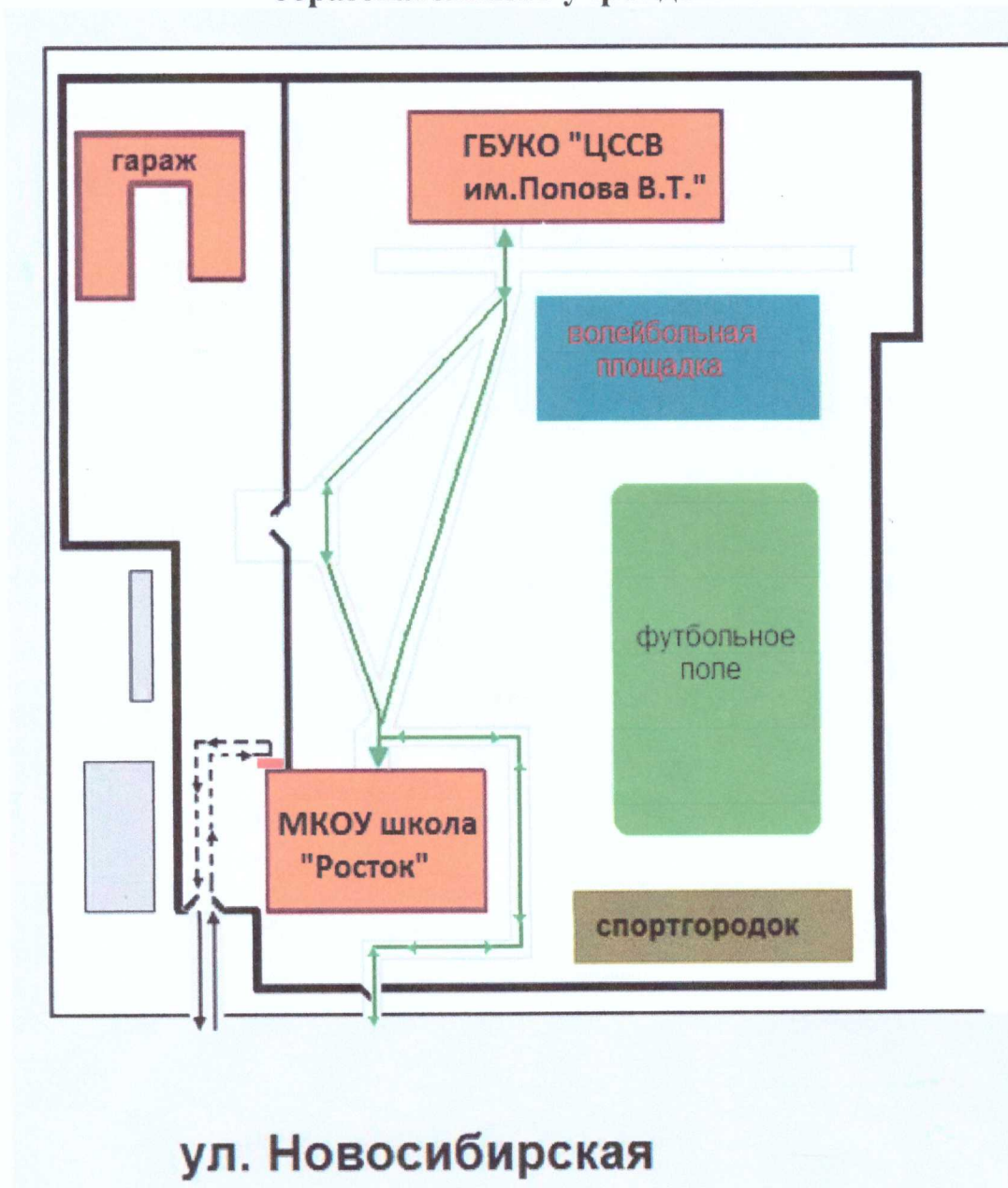
- д.15. - жилая застройка
- проезжая часть
- тротуар
- направление безопасного движения детей к ФОК или ДК
- движение пешеходов





Рекомендации к составлению схемы маршрутов движения организованных групп детей от образовательной организации к стадиону, парку или спортивно-оздоровительному комплексу

На схеме района расположения образовательной организации указываются безопасные маршруты движения детей от образовательной организации к стадиону, парку или спортивно-оздоровительному комплексу и обратно.

Эти схемы должны использоваться преподавательским составом при организации движения групп детей к местам проведения занятий вне территории образовательной организации.

Пути движения транспортных средств к местам разгрузки/погрузки и рекомендуемые пути передвижения детей по территории образовательного учреждения.



-  - въезд/выезд грузовых транспортных средств
-  - движение грузовых транспортных средств по территории образовательного учреждения
-  - движение детей и подростков на территории образовательного учреждения
-  место разгрузки/погрузки

Рекомендации к составлению схемы пути движения транспортных средств к местам разгрузки/погрузки и рекомендуемые безопасные пути передвижения детей по территории образовательной организации

На схеме указывается примерная траектория движения транспортных средств на территории образовательной организации, в том числе места погрузки/разгрузки, а также безопасный маршрут движения детей во время погрузочно-разгрузочных работ.

В целях обеспечения безопасного движения детей по территории образовательной организации необходимо исключить пересечения путей движения детей и путей движения транспортных средств.

II. Информация об обеспечении безопасности перевозок детей специальным транспортным средством (автобусом).

(при наличии автобуса(ов))

1. Общие сведения

Марка _____
Модель _____
Государственный регистрационный знак _____
Год выпуска _____ Количество мест в автобусе _____
Соответствие конструкции требованиям, предъявляемым к школьным автобусам _____

2. Сведения о водителе(ях) автобуса(сов)

Фамилия, имя, отчество	Дата принятия на работу	Стаж вождения ТС категории D	Дата предстоящего медицинского осмотра	Период проведения стажировки	Сроки повышения квалификации	Допущенные нарушения ПДД

3. Организационно-техническое обеспечение

1) Лицо, ответственное, за обеспечение безопасности дорожного движения): _____
(Ф.И.О.)
назначено _____
(дата)
прошло аттестацию _____
(дата)

2) Организация проведения предрейсового медицинского осмотра водителя:
осуществляет _____
(Ф.И.О. специалиста)
на основании _____
действительного до _____
(дата)

3) Организация проведения предрейсового технического осмотра транспортного средства:

осуществляет _____
(Ф.И.О. специалиста)

на основании _____
действительного до _____.
(дата)

4) Дата очередного технического осмотра _____

5) Место стоянки автобуса в нерабочее время _____
меры, исключающие несанкционированное использование _____

4. Сведения о владельце автобуса

Юридический адрес владельца: _____

Фактический адрес владельца: _____

Телефон ответственного лица _____

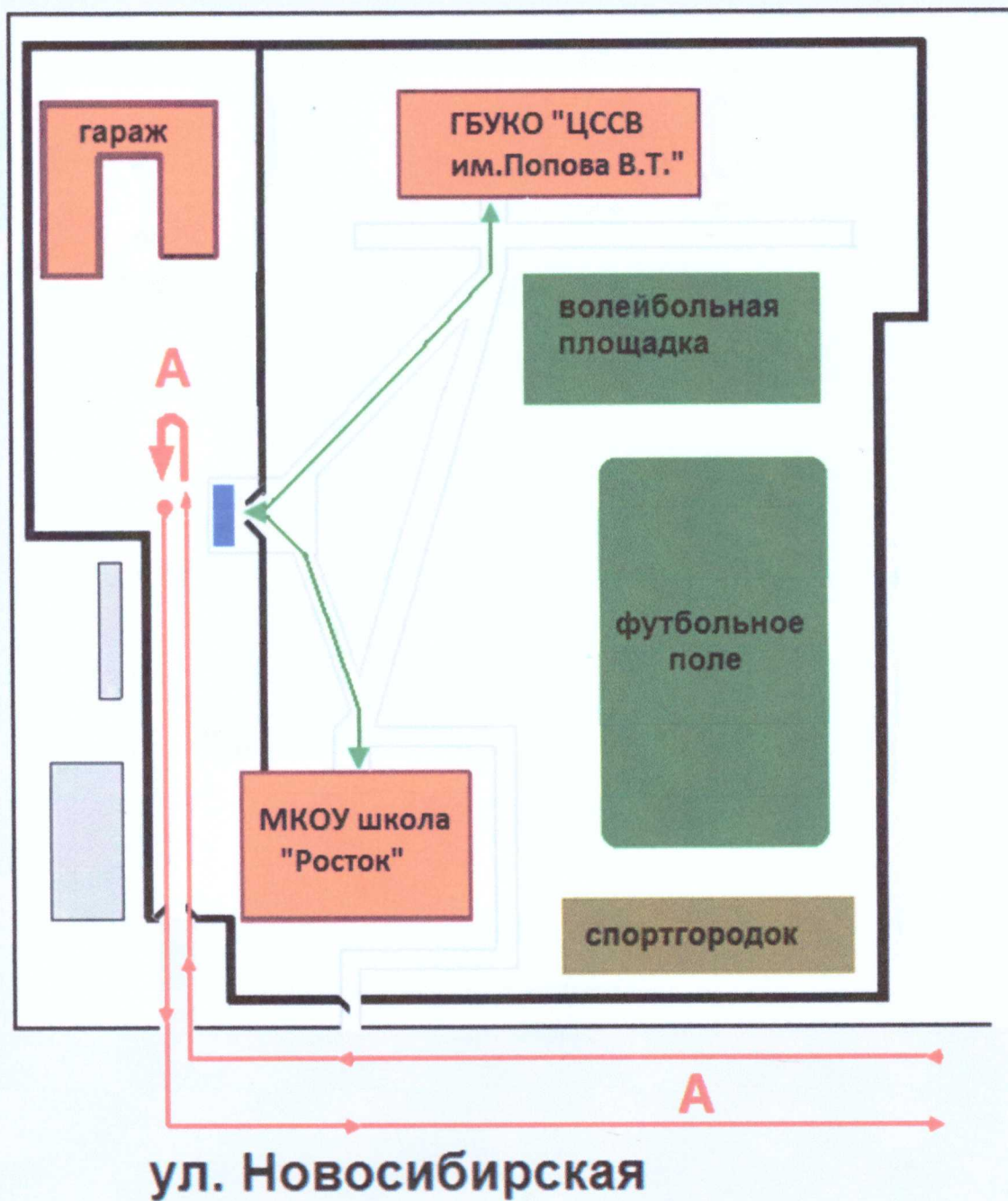
(при отсутствии автобуса)




Сведения об организациях, осуществляющих перевозку детей специальным транспортным средством (автобусом)

(Рекомендуемый список контактов организаций, осуществляющих перевозку детей специальным транспортным средством (автобусом)).

(При перевозке детей специальным транспортным средством (автобусом) сторонней организацией заполняется карточка. Заполненная карточка хранится в разделе «Приложение»)

Безопасное расположение остановки автобуса при посадке и высадке детей.



-  - движение детей и подростков к месту посадки/высадки.
-  - движение школьного автобуса
-  - место посадки/ высадки детей и подростков

Рекомендации к составлению схемы расположения остановки автобуса у образовательной организации

На схеме указывается подъезд в оборудованный «карман» или другое оборудованное место для посадки и высадки детей из автобуса у образовательной организации, и дальнейший путь движения автобуса по проезжей части, а также безопасный маршрут движения детей от остановки автобуса у образовательной организации.

На схеме обозначены:

- жилые дома района расположения образовательной организации;
- здание образовательной организации;
- ограждение территории образовательной организации *(при наличии)*;
- автомобильные дороги.